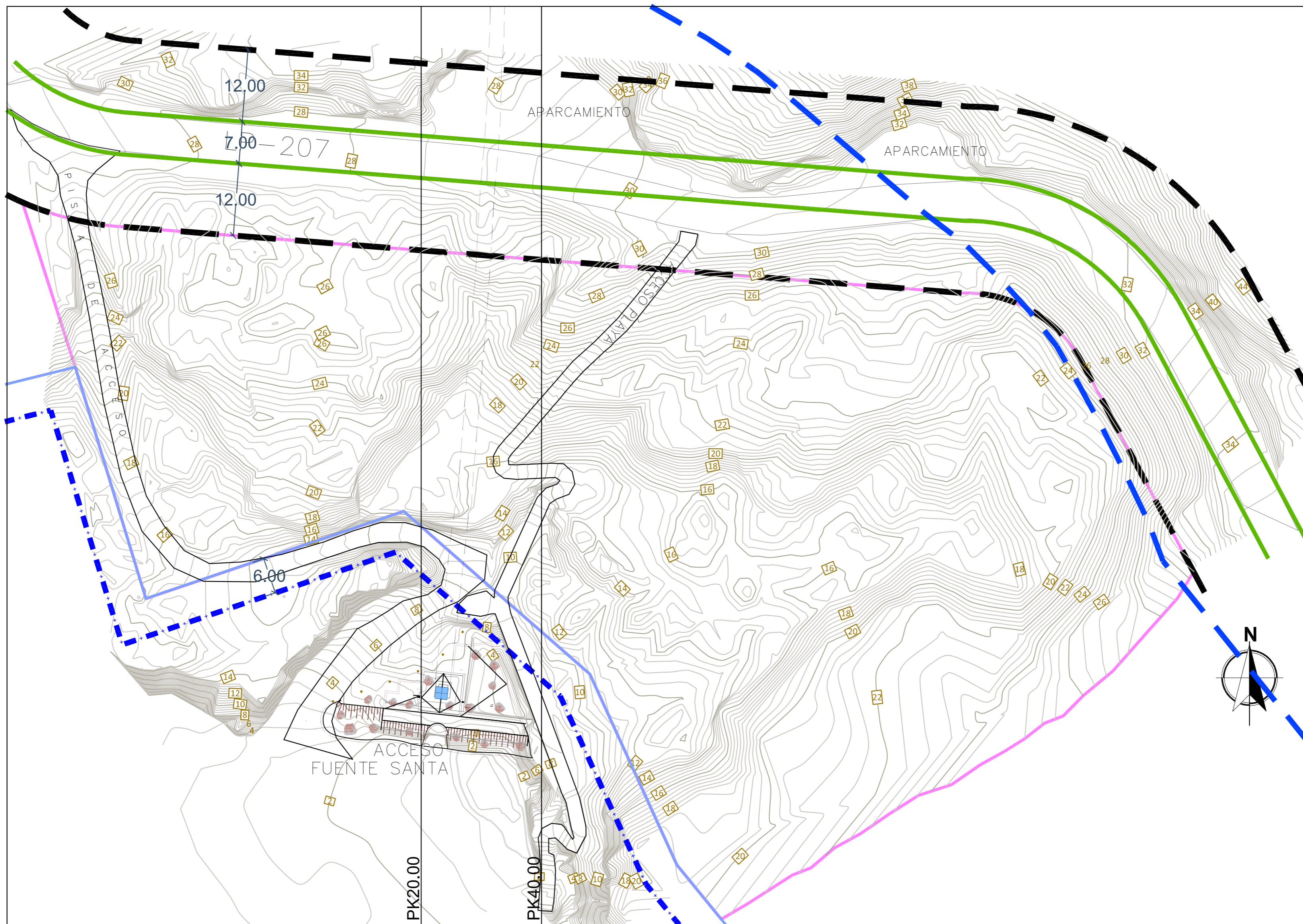
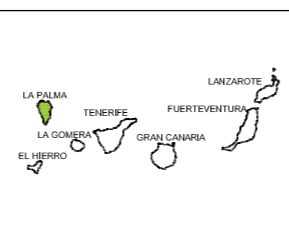
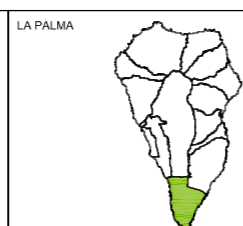
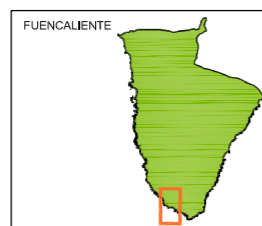


# ALTERNATIVA 0



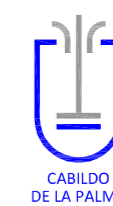
	OCUPACIÓN	S. CONSTRUIDA	PLANTAS	ALTURA	PLAZAS APARCAMIENTOS	AFECCIONES
ALTERNATIVA 0	-	-	-	-	Actualmente aparcen los vehículos en los bordes de la vía	-

- - - LINEA DE DESLINDE MARÍTIMO TERRESTRE
- SERVIDUMBRE DE TRÁNSITO
- - - LINEA DE SERVIDUMBRE DE PROTECCIÓN
- HÁBITAT DE INTERÉS COMUNITARIO
- RECTIFICACIÓN CARRETERA LP - 207
- - - LINEA LÍMITE DE EDIFICACIÓN



## ESTUDIO AMBIENTAL ESTRATÉGICO REVISIÓN PARCIAL Nº2 DE LAS NORMAS DE CONSERVACIÓN MONUMENTO NATURAL DE LOS VOLCANES TENEGUÍA P-10

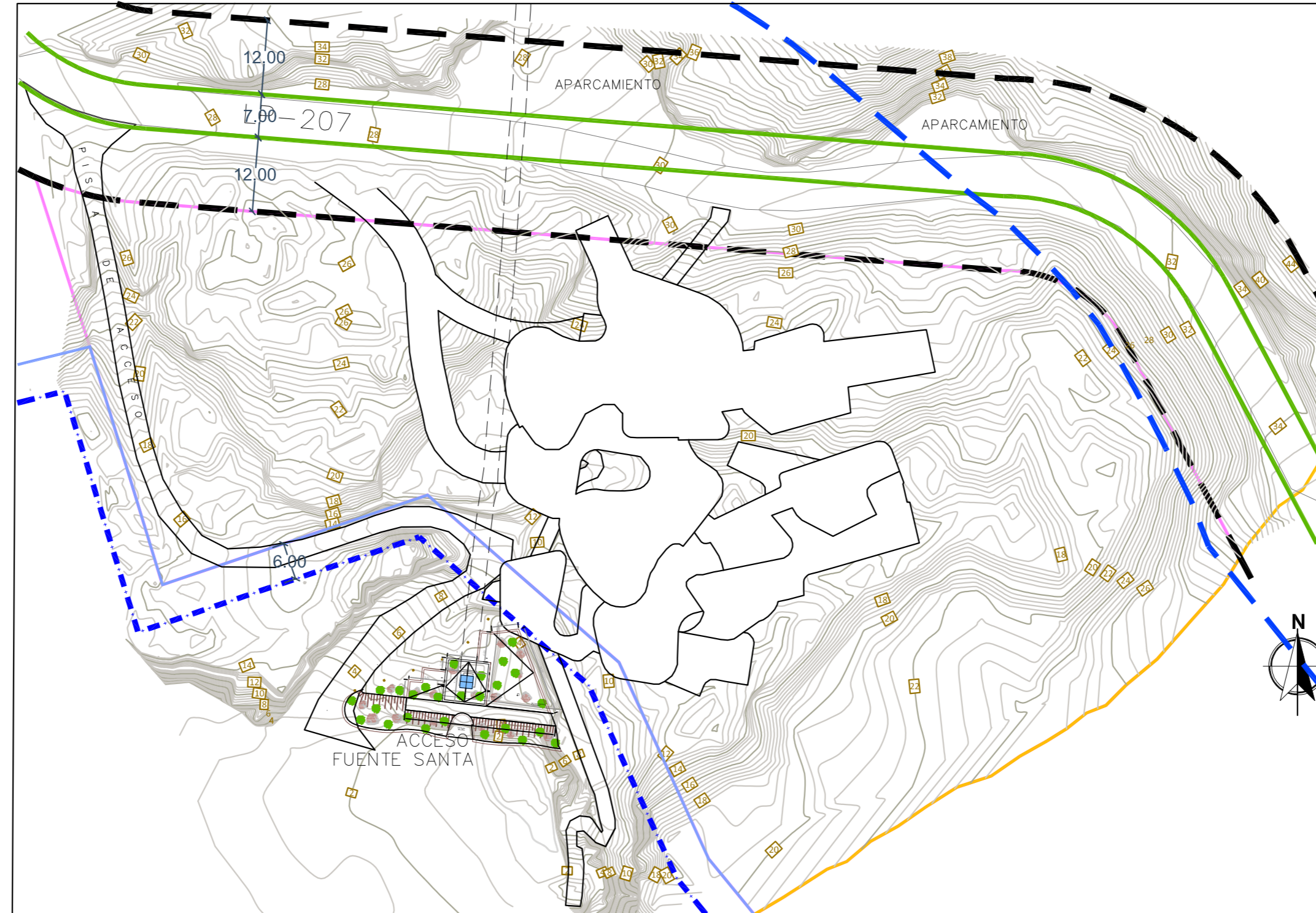
ARQUITECTO:  
GABRIEL HENRIQUEZ PEREZ S.L.P.  
AUTOR DEL ENCARGO:  
EXCMO. CABILDO INSULAR DE LA PALMA  
FECHA:  
JULIO DE 2017



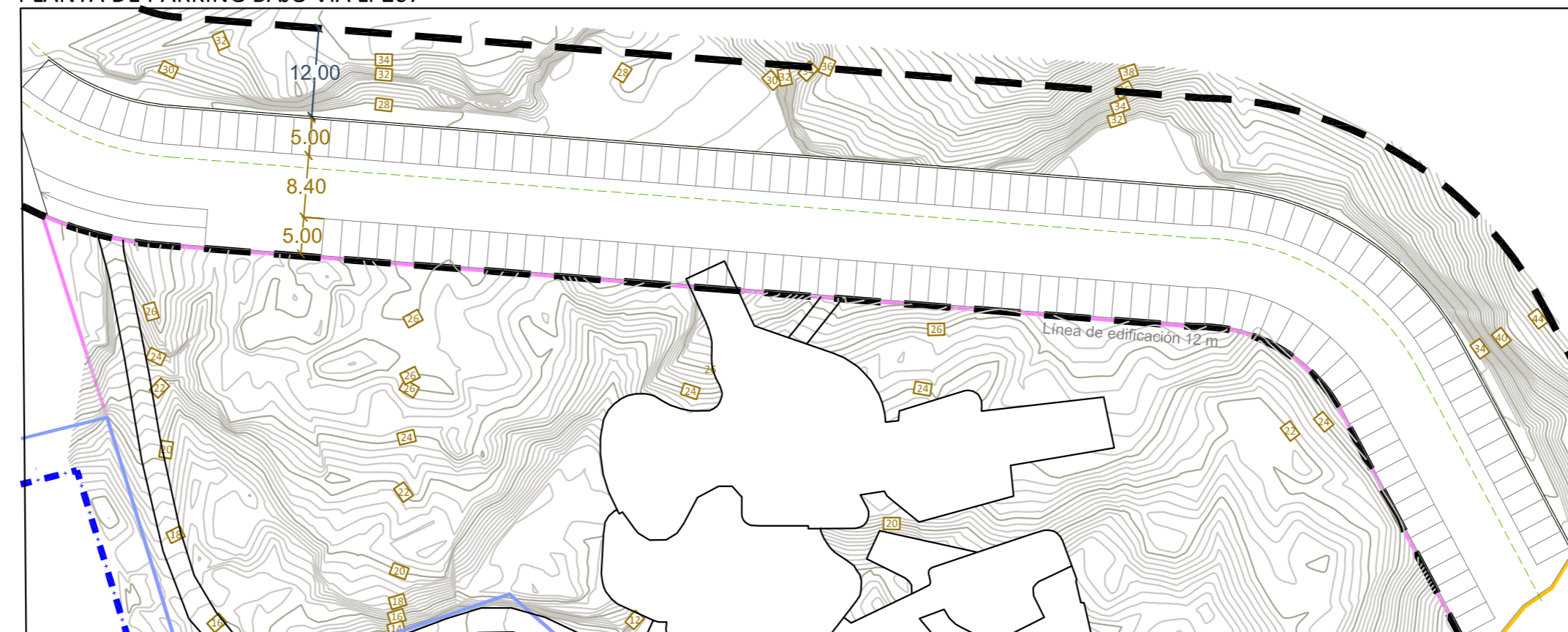
SITUACIÓN:  
FUENCALIENTE - LA PALMA  
PLANO:  
ALTERNATIVAS 0  
ESCALA:  
1/500

# ALTERNATIVA 1

PLANTA DE CUBIERTA

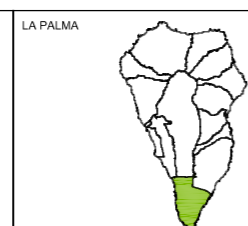
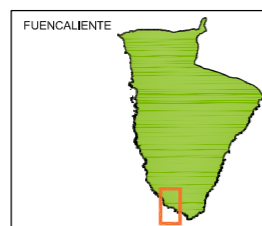


PLANTA DE PARKING BAJO VIA LP207



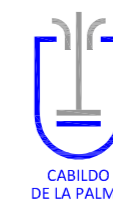
	OCUPACIÓN	S. CONSTRUIDA	PLANTAS	ALTURA	PLAZAS DE APARCAMIENTO	AFECCIONES
ALTERNATIVA 1	2.900 m <sup>2</sup>	2.569 m <sup>2</sup> + 1.000 m <sup>2</sup>	2 plantas escalonadas	8 metros a la rasante natural del terreno	162 plazas (LP207) + 27 plazas (Edificio)	Si, Servidumbre de tránsito

- LINEA DE DESLINDE MARÍTIMO TERRESTRE
- SERVIDUMBRE DE TRÁNSITO
- LINEA DE SERVIDUMBRE DE PROTECCIÓN
- HÁBITAT DE INTERÉS COMUNITARIO
- RECTIFICACIÓN CARRETERA LP - 207
- LINEA LÍMITE DE EDIFICACIÓN



## ESTUDIO AMBIENTAL ESTRATÉGICO REVISIÓN PARCIAL Nº2 DE LAS NORMAS DE CONSERVACIÓN MONUMENTO NATURAL DE LOS VOLCANES TENEGUÍA P-10

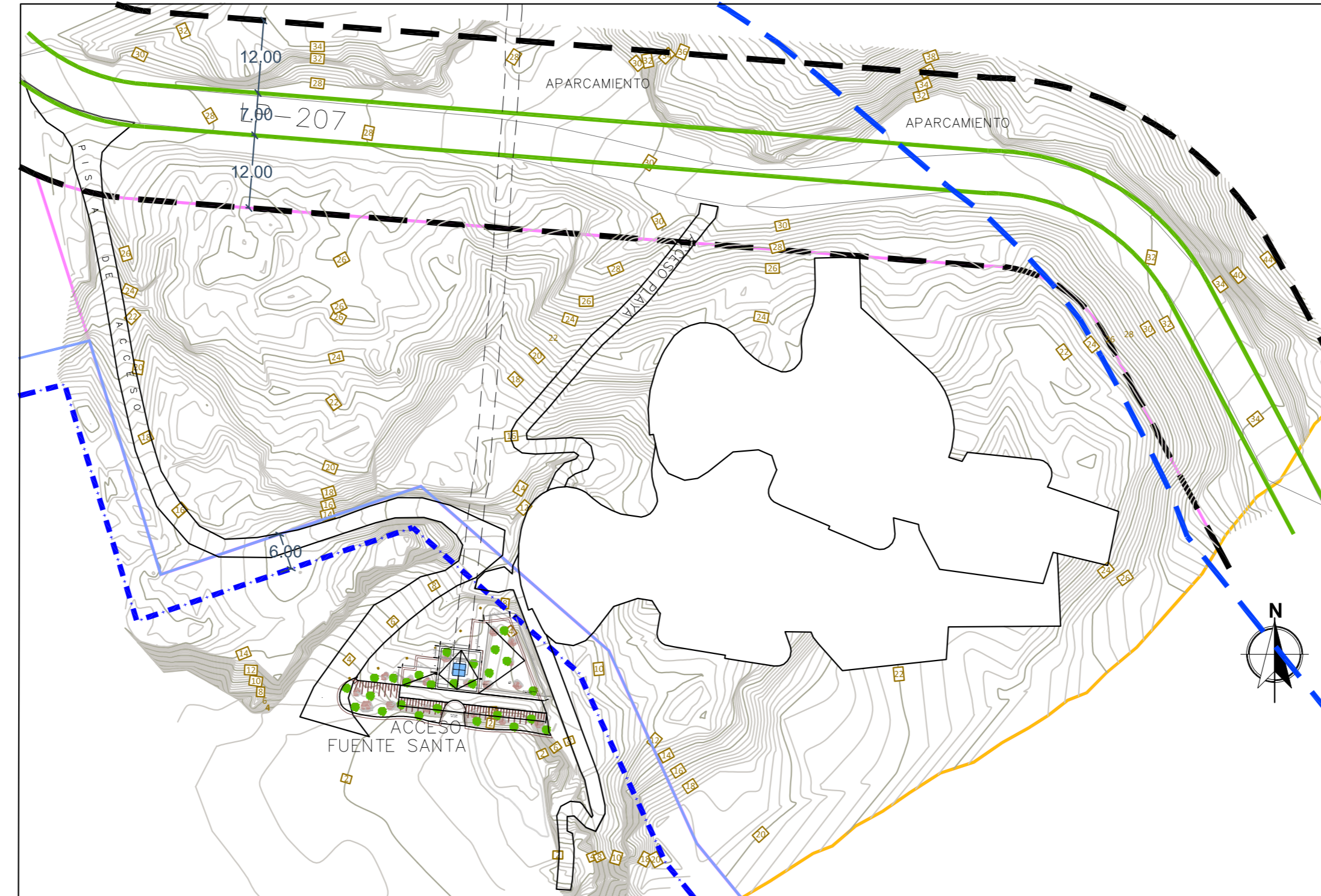
ARQUITECTO:  
GABRIEL HENRIQUEZ PEREZ S.L.P.  
AUTOR DEL ENCARGO:  
EXCMO. CABILDO INSULAR DE LA PALMA  
FECHA:  
JULIO DE 2017



SITUACION:  
FUENCALIENTE - LA PALMA  
PLANO:  
ALTERNATIVAS 1  
ESCALA:  
1/750

# ALTERNATIVA 2

PLANTA DE CUBIERTA

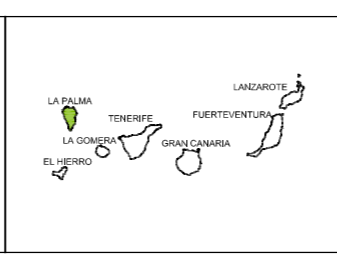
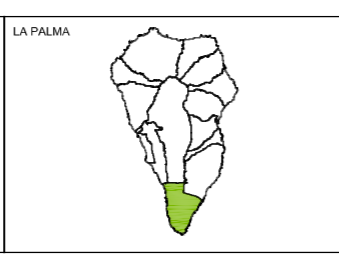
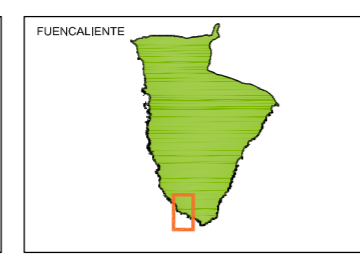


PLANTA DE PARKING BAJO VIA LP207




	OCUPACIÓN	S. CONSTRUIDA	PLANTAS	ALTURA	PLAZAS DE APARCAMIENTO	AFECCIONES
ALTERNATIVA 2	3.623 m <sup>2</sup>	3.623 m <sup>2</sup> + 1.000 m <sup>2</sup>	2 plantas	8 metros a la rasante natural del terreno	317 plazas	Si, Servidumbre de transito

- LINEA DE DESLINDE MARÍTIMO TERRESTRE
- SERVIDUMBRE DE TRÁNSITO
- LINEA DE SERVIDUMBRE DE PROTECCIÓN
- HÁBITAT DE INTERÉS COMUNITARIO
- RECTIFICACIÓN CARRETERA LP - 207
- LINEA LÍMITE DE EDIFICACIÓN



**ESTUDIO AMBIENTAL ESTRATÉGICO**  
**REVISIÓN PARCIAL Nº2 DE LAS NORMAS DE CONSERVACIÓN**  
**MONUMENTO NATURAL DE LOS VOLCANES TENEGUÍA P-10**

ARQUITECTO:  
GABRIEL HENRIQUEZ PEREZ S.L.P.  
 AUTOR DEL ENCARGO:  
EXCMO. CABILDO INSULAR DE LA PALMA  
 FECHA:  
JULIO DE 2017

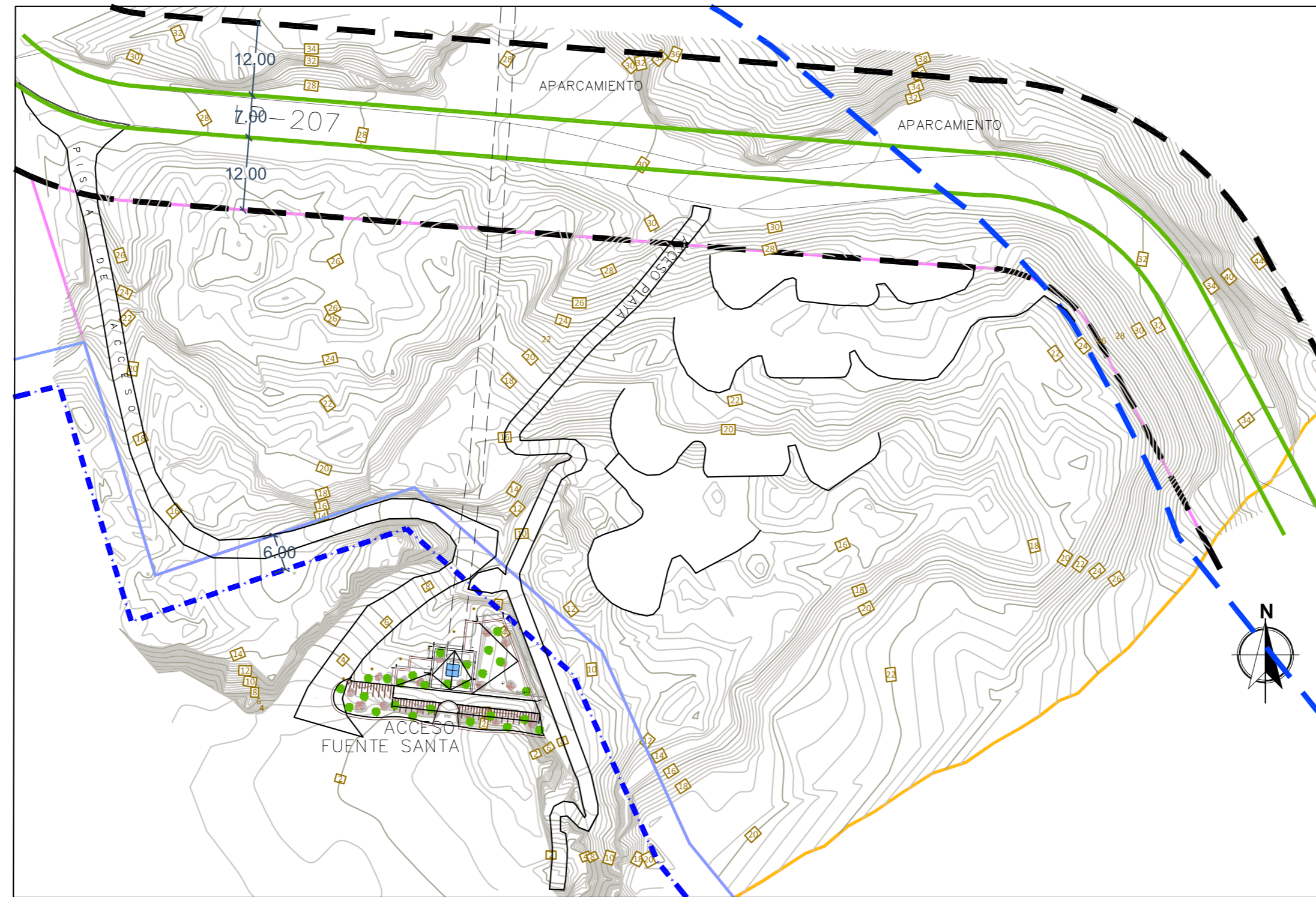


SITUACION:  
FUENCALIENTE - LA PALMA  
 PLANO:  
ALTERNATIVAS 2  
 ESCALA:  
1/750

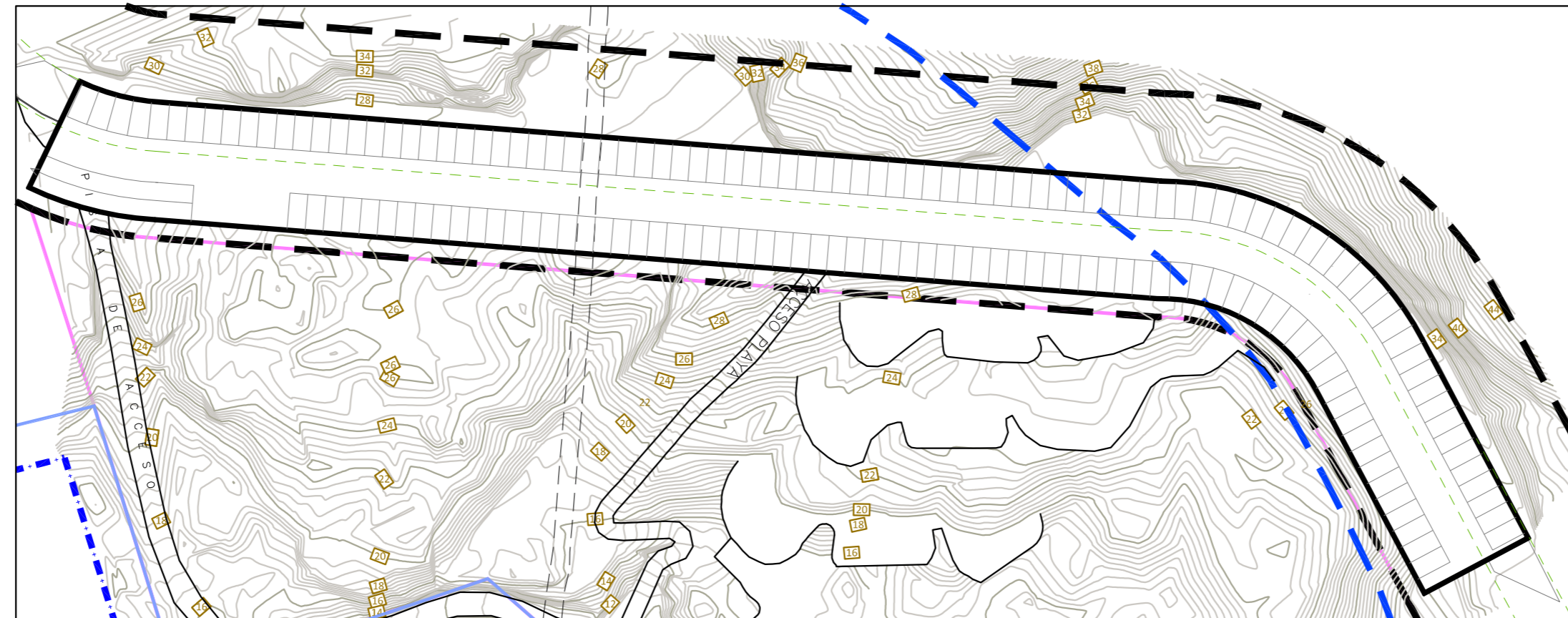
PLANO:  
17.3

ALTERNATIVA 3

PLANTA DE CUBIERTA

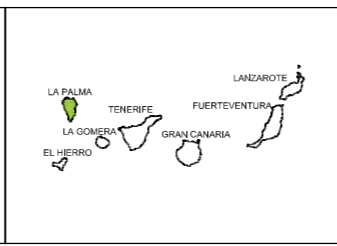
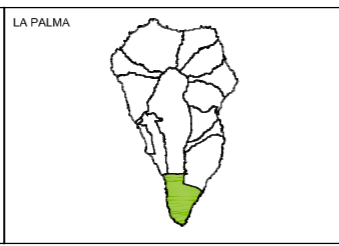
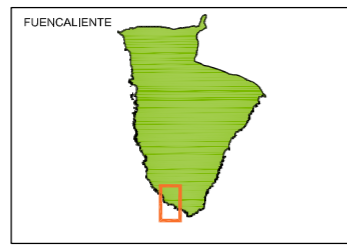


PLANTA DE PARKING BAJO VIA LP207



	OCUPACIÓN	S. CONSTRUIDA	PLANTAS	ALTURA	PLAZAS DE APARCAMIENTO	AFECCIONES
ALTERNATIVA 3	2.500 m <sup>2</sup>	2.500 m <sup>2</sup> + 1.000 m <sup>2</sup>	2 plantas escalonadas	8 metros a la rasante natural del terreno	160 plazas (LP207) + 27 plazas (Edificio)	-

- LINEA DE DESLINDE MARÍTIMO TERRESTRE
- SERVIDUMBRE DE TRÁNSITO
- LINEA DE SERVIDUMBRE DE PROTECCIÓN
- HÁBITAT DE INTERÉS COMUNITARIO
- RECTIFICACIÓN CARRETERA LP - 207
- LINEA LÍMITE DE EDIFICACIÓN




**ESTUDIO AMBIENTAL ESTRATÉGICO**  
**REVISIÓN PARCIAL Nº2 DE LAS NORMAS DE CONSERVACIÓN**  
**MONUMENTO NATURAL DE LOS VOLCANES TENEGUÍA P-10**

ARQUITECTO:  
GABRIEL HENRIQUEZ PEREZ S.L.P.

AUTOR DEL ENCARGO:  
EXCMO. CABILDO INSULAR DE LA PALMA

FECHA:  
JULIO DE 2017



SITUACIÓN:  
FUENCALIENTE - LA PALMA

PLANO:  
ALTERNATIVAS 3

ESCALA:  
1/750

PLANO:  
17.4